
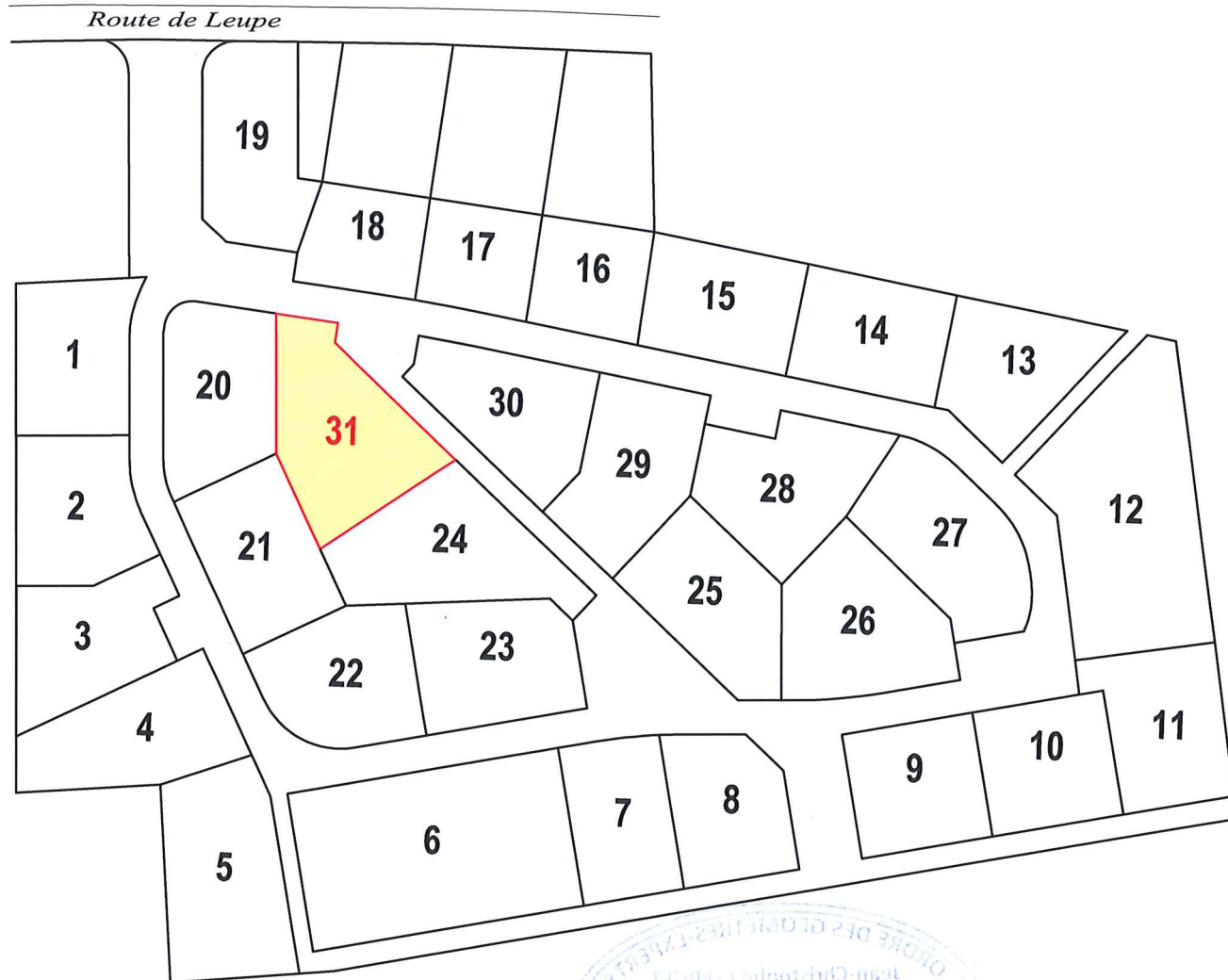


# PLAN DE SITUATION

Echelle 1/2500



## Commune de SEVENANS

Section AD du cadastre

Lieu-dit : "Les Grands Champs"

Parcelle n°276

## Lotissement "Les Grands Champs"

# PLAN DE BORNAGE

**LOT n°31**

Echelle 1/200

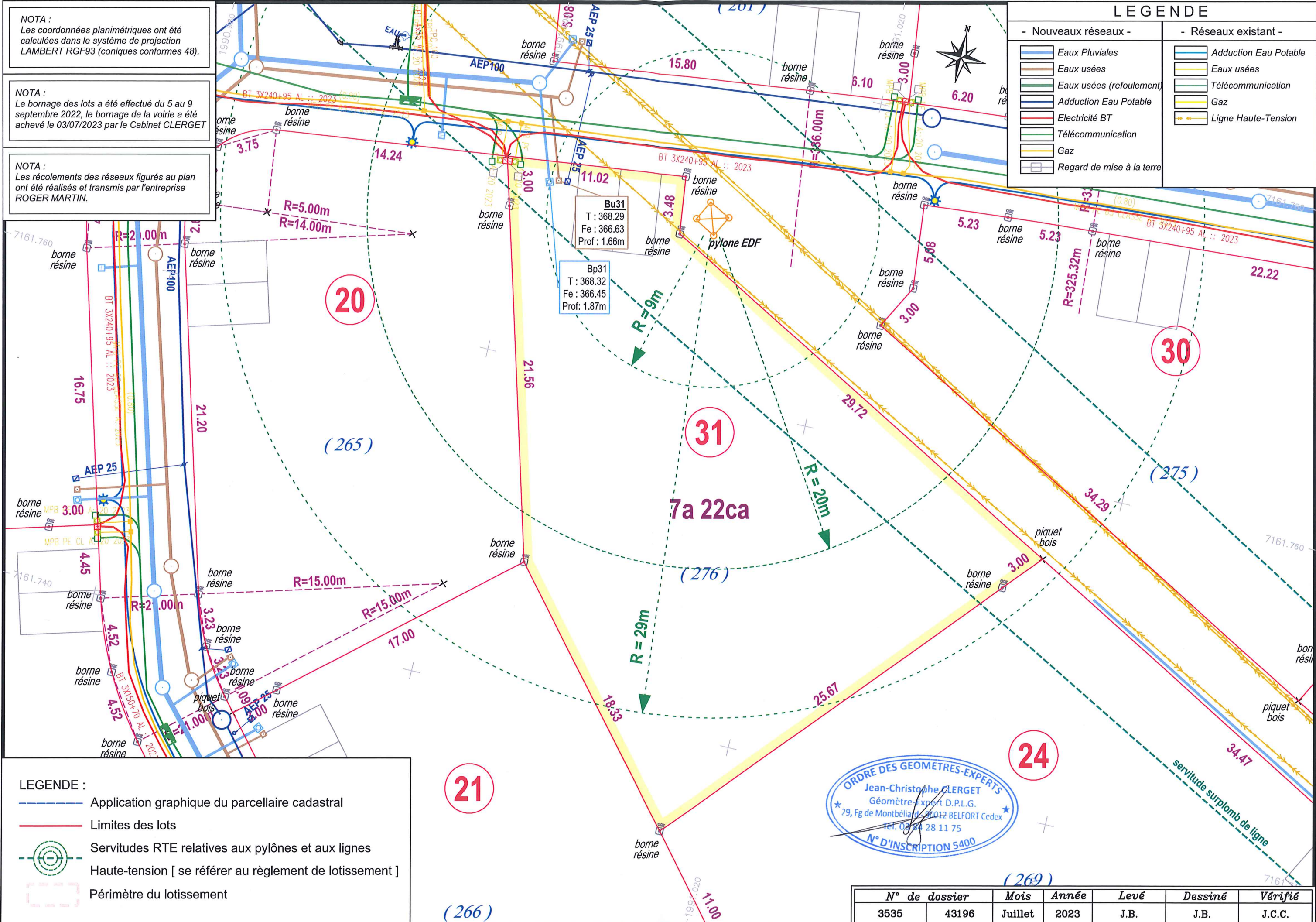
NOTA :  
Les coordonnées planimétriques ont été calculées dans le système de projection LAMBERT RGF93 (coniques conformes 48).

NOTA :  
Le bornage des lots a été effectué du 5 au 9 septembre 2022, le bornage de la voirie a été achevé le 03/07/2023 par le Cabinet CLERGET

NOTA :  
Les récolements des réseaux figurés au plan ont été réalisés et transmis par l'entreprise ROGER MARTIN.

LEGENDE

- Nouveaux réseaux -		- Réseaux existant -	
	Eaux Pluviales		Adduction Eau Potable
	Eaux usées		Eaux usées
	Eaux usées (refoulement)		Télécommunication
	Adduction Eau Potable		Gaz
	Electricité BT		Ligne Haute-Tension
	Télécommunication		
	Gaz		
	Regard de mise à la terre		



Bu31  
T : 368.29  
Fe : 366.63  
Prof : 1.66m

Bp31  
T : 368.32  
Fe : 366.45  
Prof : 1.87m

ORDRE DES GEOMETRES-EXPERTS  
Jean-Christophe CLERGET  
Géomètre-Expert D.P.L.G.  
79, Fg de Montbéliard - 90012-BELFORT Cedex  
Tel. 03 84 28 11 75  
N° D'INSCRIPTION 5400

LEGENDE :

- Application graphique du parcellaire cadastral
- Limites des lots
- Servitudes RTE relatives aux pylônes et aux lignes Haute-tension [ se référer au règlement de lotissement ]
- Périmètre du lotissement

N° de dossier	Mois	Année	Levé	Dessiné	Vérifié
3535	43196	Juillet	2023	J.B.	J.C.C.